

SISTEMAS ENERGÉTICOS
MAÑÓN ORTIGUEIRA S.A.



TITLE:

AVAILABLE LANGUAGE: EN

PLANOS INDIVIDUALES

PARQUE EÓLICO CORISCADA (RENOVACIÓN TECNOLÓGICA)

EN LOS TÉRMINOS MUNICIPALES DE MAÑÓN Y ORTIGUEIRA (PROVINCIA DE A CORUÑA)

Rubén Castro Freire
Ingeniero Industrial
Colegiado en ICOIIG (Ferrol) nº 2.737

File: PE Coriscada RT_Planos individuales_v5.docx

REV.	DATE	DESCRIPTION	PREPARED	VERIFIED	APPROVED
04	29/01/26	Quinta emisión	AGP	PGN	RCF
			ARBA	ARBA	ARBA
03	14/02/25	Cuarta emisión	AGP	PGN	RCF
			ARBA	ARBA	ARBA
02	29/01/25	Tercera emisión	AGP	PGN	RCF
			ARBA	ARBA	ARBA

EGP VALIDATION

	Isaac Antona	Carlos Otero
COLLABORATORS	VERIFIED BY	VALIDATED BY

PROJECT / PLANT PE CORISCADA (RENOVACIÓN TECNOLÓGICA) (9313)	EGP CODE																		
	GROUP	FUNCION	TYPE	ISSUER	COUNTRY	TEC	PLANT			SYSTEM	PROGRESSIVE	REVISION							
	GR	EEC	R	9	9	E	S	W	0	9	3	1	3	0	0	0	6	7	0

CLASSIFICATION	UTILIZATION SCOPE	PROYECTO CONSTRUCTIVO
----------------	-------------------	-----------------------

This document is property of Enel Green Power S.p.A. It is strictly forbidden to reproduce this document, in whole or in part, and to provide to others any related information without the previous written consent by Enel Green Power S.p.A.

DATOS CATASTRALES DE LA FINCA

Nº predio	Término Municipal	Polígono	Parcela	Nº Aero
18	Ortigueira	24	455	
Referencia Catastral	Sup. Parcela	Paraje	Cultivo	
15062A024004550000TW	236.420 m ²	REGADIO NOVO	Matorral	









AFECCIONES PARQUE EÓLICO (m²)

Tipo de afección	Régimen	Sup. Afectada (m ²)
Cimentación	Pleno Dominio	0
Plataforma	Pleno Dominio	0
Subestación	Pleno Dominio	0
Torre Meteorológica	Pleno Dominio	0
Vial	Servidumbre de Paso	48,8
Zanja	Servidumbre de Paso	0
Vial - Zanja	Servidumbre de Paso	0
Serv. Vuelo Aero	Servidumbre de Vuelo	0
Serv. Vuelo Aero - Vial	Servidumbre de Vuelo / Paso	0
Serv. Vuelo Aero - Zanja	Servidumbre de Vuelo / Paso	0
Serv. Vuelo Aero - Vial - Zanja	Servidumbre de Vuelo / Paso	0
Ocupación Temporal	Ocupación Temporal	0



OCUPACIONES TEMPORALES Y PERMANENTES

ESCALA: 1:5.000

 Cimentación	 Subestación	 Vial	 Serv. Vuelo Aero
 Plataforma	 Torre Meteorológica	 Zanja	 Ocupación Temporal



SISTEMAS ENERGÉTICOS
MAÑÓN ORTIGUEIRA S.A.

Proyecto:

PARQUE EÓLICO CORISCADA (RENOVACIÓN TECNOLÓGICA)

CÉDULA PARCELARIA INFORMATIVA

Rev.: 02

DATOS CATASTRALES DE LA FINCA

Nº predio	Término Municipal	Polígono	Parcela	Nº Aero
19	Ortigueira	24	451	

Referencia Catastral	Sup. Parcela	Paraje	Cultivo
15062A024004510000TS	6.890 m ²	CHOUSA DO CHAO DA PA	Matorral

AFECCIONES PARQUE EÓLICO (m²)

Tipo de afección	Régimen	Sup. Afectada (m ²)
Cimentación	Pleno Dominio	0
Plataforma	Pleno Dominio	0
Subestación	Pleno Dominio	0
Torre Meteorológica	Pleno Dominio	0
Vial	Servidumbre de Paso	102,12
Zanja	Servidumbre de Paso	0
Vial - Zanja	Servidumbre de Paso	0
Serv. Vuelo Aero	Servidumbre de Vuelo	0
Serv. Vuelo Aero - Vial	Servidumbre de Vuelo / Paso	0
Serv. Vuelo Aero - Zanja	Servidumbre de Vuelo / Paso	0
Serv. Vuelo Aero - Vial - Zanja	Servidumbre de Vuelo / Paso	0
Ocupación Temporal	Ocupación Temporal	0



OCUPACIONES TEMPORALES Y PERMANENTES

ESCALA: 1:700

- Cimentación
- Subestación
- Vial
- Serv. Vuelo Aero
- Plataforma
- Torre Meteorológica
- Zanja
- Ocupación Temporal

DATOS CATASTRALES DE LA FINCA

Nº predio	Término Municipal	Polígono	Parcela	Nº Aero
37	Mañón	26	43	

Referencia Catastral	Sup. Parcela	Paraje	Cultivo
15045A026000430000UR	495 m ²	REGA DO POZO	Matorral








AFECCIONES PARQUE EÓLICO (m²)

Tipo de afección	Régimen	Sup. Afectada (m ²)
Cimentación	Pleno Dominio	0
Plataforma	Pleno Dominio	0
Subestación	Pleno Dominio	0
Torre Meteorológica	Pleno Dominio	0
Vial	Servidumbre de Paso	117,65
Zanja	Servidumbre de Paso	0
Vial - Zanja	Servidumbre de Paso	0
Serv. Vuelo Aero	Servidumbre de Vuelo	0
Serv. Vuelo Aero - Vial	Servidumbre de Vuelo / Paso	0
Serv. Vuelo Aero - Zanja	Servidumbre de Vuelo / Paso	0
Serv. Vuelo Aero - Vial - Zanja	Servidumbre de Vuelo / Paso	0
Ocupación Temporal	Ocupación Temporal	0



OCUPACIONES TEMPORALES Y PERMANENTES

ESCALA: 1:300

 Cimentación	 Subestación	 Vial	 Serv. Vuelo Aero
 Plataforma	 Torre Meteorológica	 Zanja	 Ocupación Temporal

DATOS CATASTRALES DE LA FINCA

Nº predio	Término Municipal	Polígono	Parcela	Nº Aero
40	Mañón	25	10	

Referencia Catastral	Sup. Parcela	Paraje	Cultivo
15045A025000100000UE	22.472 m ²	REGADIO	Arboles de ribera

AFECCIONES PARQUE EÓLICO (m²)

Tipo de afección	Régimen	Sup. Afectada (m ²)
Cimentación	Pleno Dominio	0
Plataforma	Pleno Dominio	0
Subestación	Pleno Dominio	0
Torre Meteorológica	Pleno Dominio	0
Vial	Servidumbre de Paso	37,14
Zanja	Servidumbre de Paso	0
Vial - Zanja	Servidumbre de Paso	0
Serv. Vuelo Aero	Servidumbre de Vuelo	0
Serv. Vuelo Aero - Vial	Servidumbre de Vuelo / Paso	0
Serv. Vuelo Aero - Zanja	Servidumbre de Vuelo / Paso	0
Serv. Vuelo Aero - Vial - Zanja	Servidumbre de Vuelo / Paso	0
Ocupación Temporal	Ocupación Temporal	0



OCUPACIONES TEMPORALES Y PERMANENTES

ESCALA: 1:2.000

 Cimentación	 Subestación	 Vial	 Serv. Vuelo Aero
 Plataforma	 Torre Meteorológica	 Zanja	 Ocupación Temporal